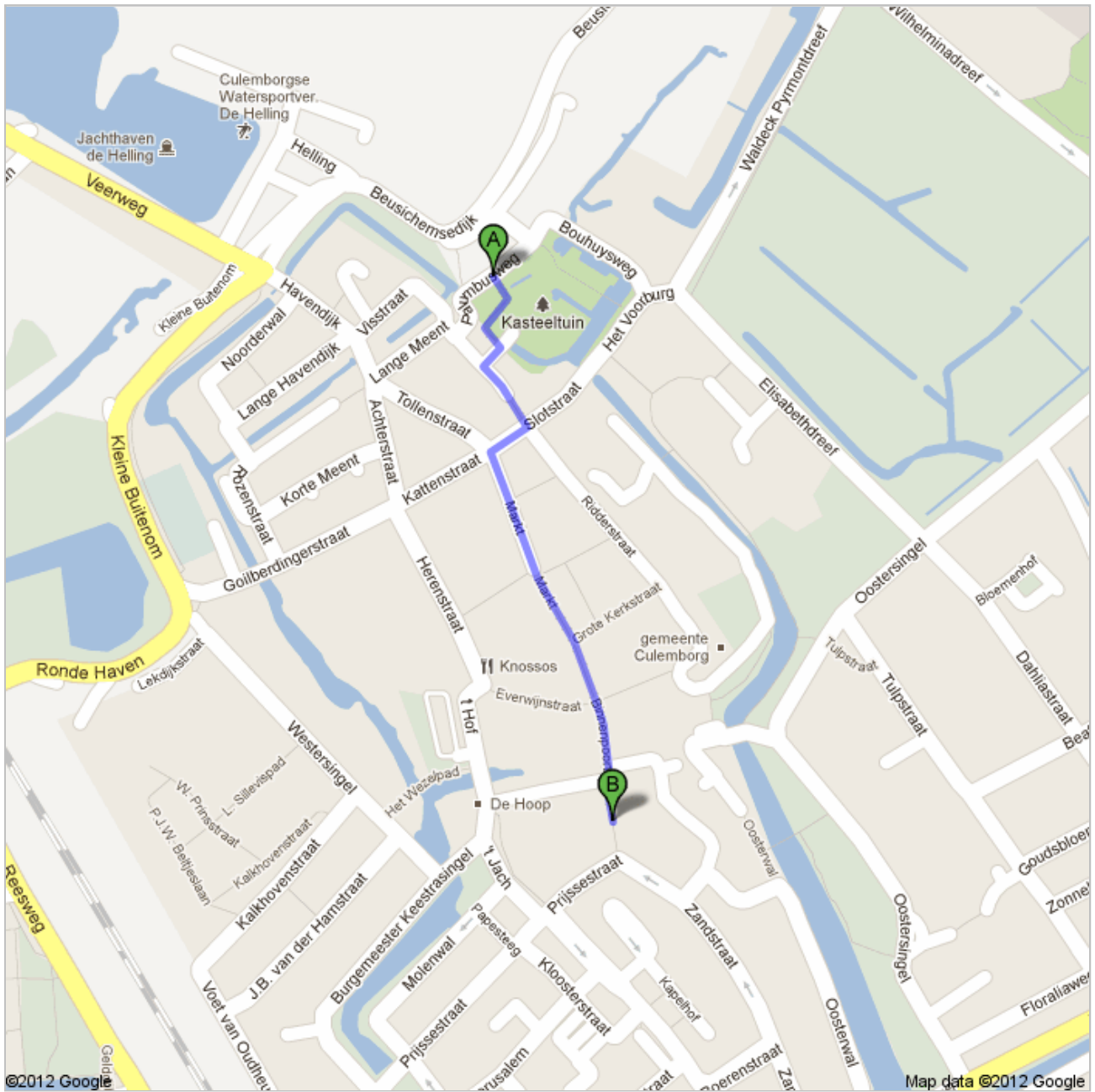




Routebeschrijving naar Varkensmarkt 9, Culemborg
600 m – ca. 7 min.

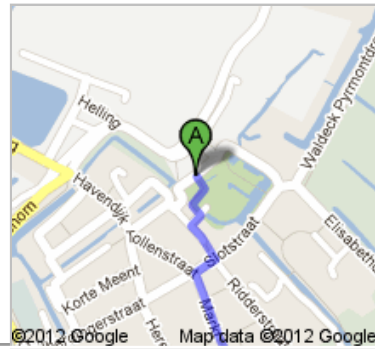
Wandelroutebeschrijvingen zijn in bèta.

Let goed op – mogelijk zijn er niet overal trottoirs of wandelpaden langs deze route.

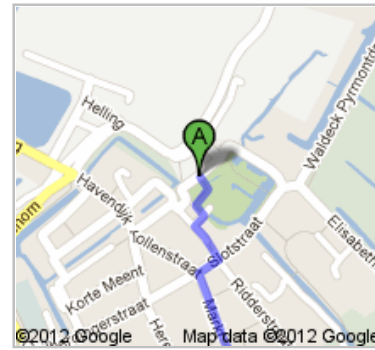




Palumbusweg, Culemborg



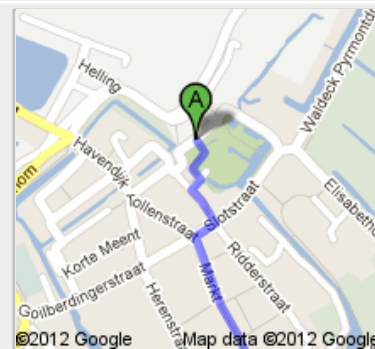
1. Vertrek in **zuidoostelijke** richting
Ongeveer 1 min.



loop 87 m
totaal 87 m



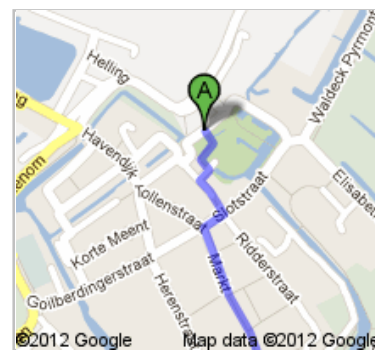
2. Sla rechtsaf richting **Lange Meent**



loop 24 m
totaal 110 m



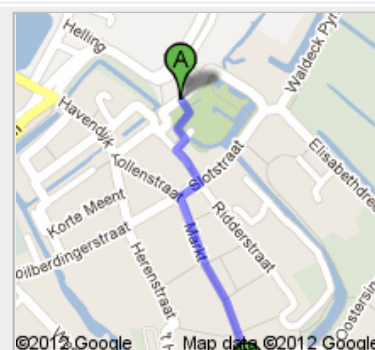
3. Sla linksaf naar de **Lange Meent**
Ongeveer 1 min.



loop 71 m
totaal 180 m

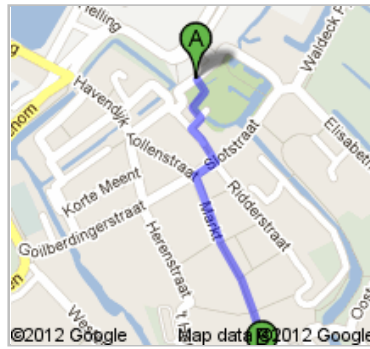


4. Sla rechtsaf naar de **Slotstraat**



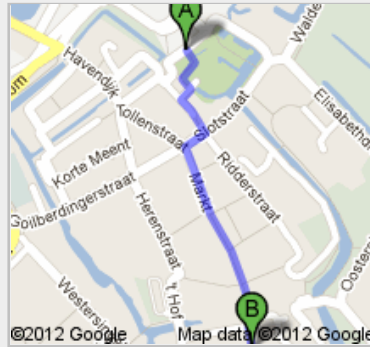
loop 42 m
totaal 220 m

5. Sla linksaf naar de **Oude Vismarkt**



loop 50 m
totaal 270 m

6. Weg vervolgen naar **Markt**
Ongeveer 2 min.



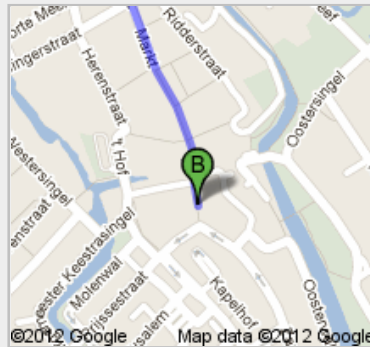
loop 210 m
totaal 500 m

7. Weg vervolgen naar **Binnenpoort**
Ongeveer 1 min.



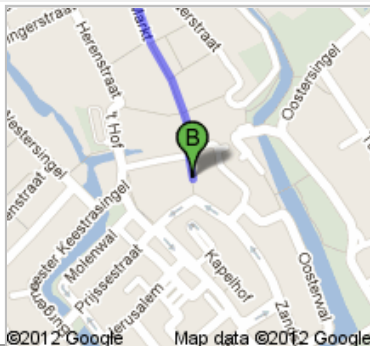
loop 63 m
totaal 550 m

8. Weg vervolgen naar **Varkensmarkt**
U vindt uw bestemming rechts



loop 51 m
totaal 600 m

B Varkensmarkt 9, Culemborg



Deze aanwijzingen zijn alleen bedoeld om uw reis te plannen. De omstandigheden op de weg kunnen als gevolg van wegwerkzaamheden, verkeersdrukke, het weer of andere situaties afwijken van het resultaat op de kaart. Houd daar bij het plannen van uw reis rekening mee. En niet rechts inhalen of bumperkleven!

Was de routebeschrijving onjuist? Zoek uw route op maps.google.nl en klik op 'Een probleem melden' in de linkerbenedenhoek.